




Type d'acquisition

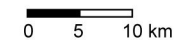
-  sondeur multifaisceaux
-  sondeur monofaisceau
-  laser aéroporté

Maître d'ouvrage

-  GIP Loire Estuaire
-  SMN/VNF
-  GPMNSN
-  DREAL Centre
-  IGN

Dans le tableau ci-contre figure la majorité des campagnes d'acquisition de données topobathymétriques réalisées entre Les Ponts-de-Cé et Saint-Nazaire depuis 1996. L'inventaire des données antérieures à cette date est disponible et les données sont en grande majorité non numérisées.

Sources : GIP Loire Estuaire, GPMNSN, VNF, DREAL Centre, IGN



Réalisation :  
GIP LOIRE ESTUAIRE ©  
Mission "Observation et communication"

